


ESTRATTO MAPPA.



VISURE CATASTALI.



Direzione Provinciale di Varese
Ufficio Provinciale - Territorio
Servizi Catastali

Data: 03/03/2025
Ora: 13:57:08
Numero Pratica: T241886/2025
Pag: 1 - Segue

Visura attuale per soggetto Situazione degli atti informatizzati al 03/03/2025

Dati della richiesta
Terreni e Fabbricati siti in tutta la provincia di VARESE



Soggetto richiesto:

Totali immobili: di catasto fabbricati 2



**Immobile di catasto fabbricati -
n.1**



Causali di aggiornamento ed annotazioni

> Dati identificativi

Comune di **PORTO CERESIO (G906) (VA)**
Sez. Urb. **BE** Foglio 3 Particella 308 Subalterno 40

COSTITUZIONE del 05/02/1999 in atti dal 05/02/1999
UNITA' EDIFICATE SU AREE DI CORTE AFFERENTI
A BE/3/308/3 (n. G00549.1/1999)

Particelle corrispondenti al catasto terreni
Comune di **PORTO CERESIO (G906B) (VA)**
Foglio 9 Particella 308

> Indirizzo

VIA DEI CIGNI Piano T

VARIAZIONE NEL CLASSAMENTO del 05/02/1999 in
atti dal 05/02/1999 (n. G00549.1/1999)

> Dati di classamento

Rendita: **Euro 15,49**
Zona censuaria 1,
Categoria **C/6^a**, Classe 5, Consistenza 12 m²

VARIAZIONE del 08/06/2021 in atti dal 08/06/2021
ALLINEAMENTO AUTOMATICO DELLA ZONA
CENSUARIA A SEGUITO DELLA VCT DEL 05/03/1985
LEGGE REGIONALE 14 FEBBRAIO 1985 N. 10 (n.
25.1/2021)

Annotazioni: Classamento e/o rendita rettificati con
procedura di classamento automatico (D.M. 701/94)

> Dati di superficie

Totale: 11 m²

Superficie di impianto pubblicata il 09/11/2015

Dati relativi alla planimetria: data di presentazione
05/02/1999, prot. n. G549



Immobile di catasto fabbricati -
n.2



Causali di aggiornamento ed annotazioni

> Dati identificativi

Comune di **PORTO CERESIO (G906) (VA)**
Sez. Urb. **BE** Foglio 3 Particella **308** Subalterno 41

COSTITUZIONE del 05/02/1999 in atti dal 05/02/1999
UNITA' EDIFICATE SU AREE DI CORTE AFFERENTI
A BE/3/308/3 (n. G00549.1/1999)

Particelle corrispondenti al catasto terreni
Comune di **PORTO CERESIO (G906B) (VA)**
Foglio 9 Particella **308**

> Indirizzo

VIA DEI CIGNI Piano T

VARIAZIONE NEL CLASSAMENTO del 05/02/1999 in
atti dal 05/02/1999 (n. G00549.1/1999)

> Dati di classamento

Rendita: **Euro 16,78**
Zona censuaria 1,
Categoria **C/6^a**, Classe 5, Consistenza **13 m²**

VARIAZIONE del 08/06/2021 in atti dal 08/06/2021
ALLINEAMENTO AUTOMATICO DELLA ZONA
CENSUARIA A SEGUITO DELLA VCT DEL 05/03/1985
LEGGE REGIONALE 14 FEBBRAIO 1985 N. 10 (n.
25.1/2021)

Annotazioni: Classamento e/o rendita rettificati con
procedura di classamento automatico (D.M. 701/94)

> Dati di superficie

Totale: 12 m²

Superficie di impianto pubblicata il 09/11/2015

Dati relativi alla planimetria: data di presentazione
05/02/1999, prot. n. G549

> Intestazione attuale degli immobili dal n. 1 al n. 2 - totale righe intestati: 1

> 1. **[REDACTED]**
(C
nato a STENICO (TN) il 15/10/1936
Diritto di: Proprietà per 1/1 in regime di
separazione dei beni (deriva dall'atto 1)

1. Atto del 28/03/2013 Pubblico ufficiale **[REDACTED]**
[REDACTED] Sede BORGOMANERO (NO) Repertorio
n. 205907 - COMPRAVENDITA (Passaggi intermedi da
esaminare) Nota presentata con Modello Unico n.
3303.1/2013 Reparto PI di VARESE in atti dal
02/04/2013

> **Totale Parziale**

Catasto Fabbricati

Immobili siti nel comune di PORTO CERESIO (G906)
Numero immobili: 2 Rendita: euro 32,27 Superficie: 25 m²

> **Totale generale**

Catasto Fabbricati

Totale immobili: 2 Rendita: euro 32,27 Superficie: 25 m²

Catasto Terreni

Totale immobili: 0

Visura telematica

Legenda

a) C/6: Stalle, scuderie, rimesse e autorimesse

MODULARIO
B.r.f. n. 497

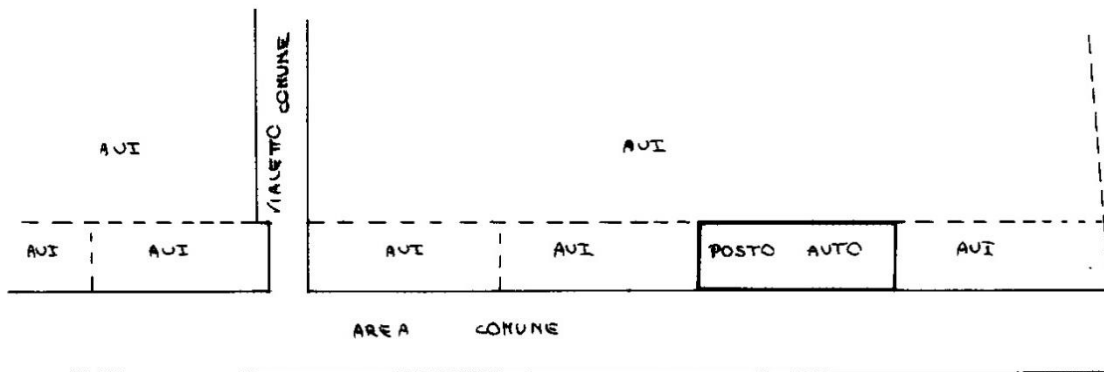


MINISTERO DELLE FINANZE
DIPARTIMENTO DEL TERRITORIO
CATASTO EDILIZIO URBANO (RDL 13-4-1939, n. 652)

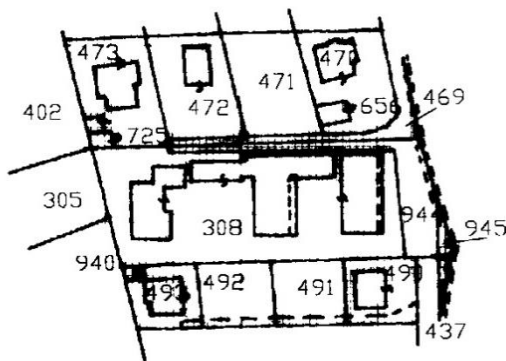
MOD. BN (CEU)

LIRE
200

Planimetria di u.i.u. in Comune di PORTO CERESIO via DEI CIGNI civ.



PIANO TERRA



ORIENTAMENTO



SCALA DI 1:200

19/03/2025 - Comune di PORTO CERESIO(G906) - < Sez. urbana BE - Foglio 3 - Particella 308 - Subalterno 40 >
Catasto dei fabbricati - Situazione di
VIA DEI CIGNI Piano T

Dichiarazione di N.C. ☒
Denuncia di variazione ☐

Ultima planimetria in atti

Data presentazione: 05/02/1999 - Data: 19/03/2025

Totale schede: 3 - Formato di acquisizione: A4(

n. 308 sub. 40

U.T.E. VAP

Prot. 600549

MODULARIO
a.r.f. n. 497



MINISTERO DELLE FINANZE

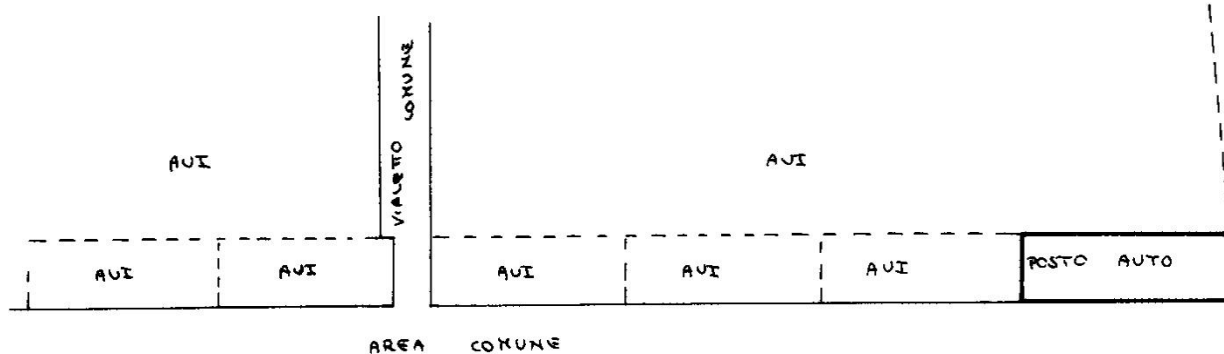
DIPARTIMENTO DEL TERRITORIO

CATASTO EDILIZIO URBANO (RDL 13-4-1939, n. 652)

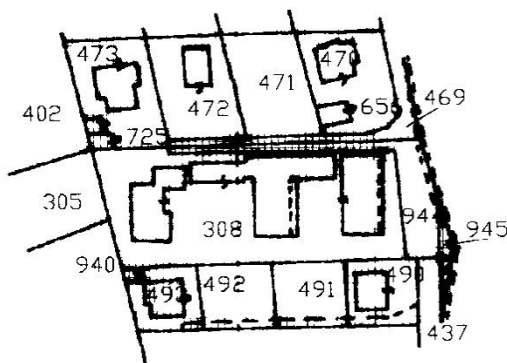
MOD. **BN** (CEU)

LIRE
200

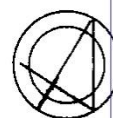
Planimetria di u.i.u. in Comune di PORTO CERESIO via DEL CIGNI civ.



PIANO TERRA



ORIENTAMENTO



SCALA DI 1:200

19/03/2025 - Comune di PORTO CERESIO (G906) - < Sez. urbana BE - Foglio 3 - Particella 308 - Subalterno 41 >

Catasto Edilizio Urbano - Situazione - VIA DEL CIGNI Piano T

Dichiarazione di N.C. ☒
Denuncia di variazione ☐
Ultima planimetria in atti

Data presentazione: 19/03/2025
Totale schede: 3
Formato di acquisizione: A4
n. 308 sub. 41

RISERVATO ALL'UFFICIO

Prot. 600